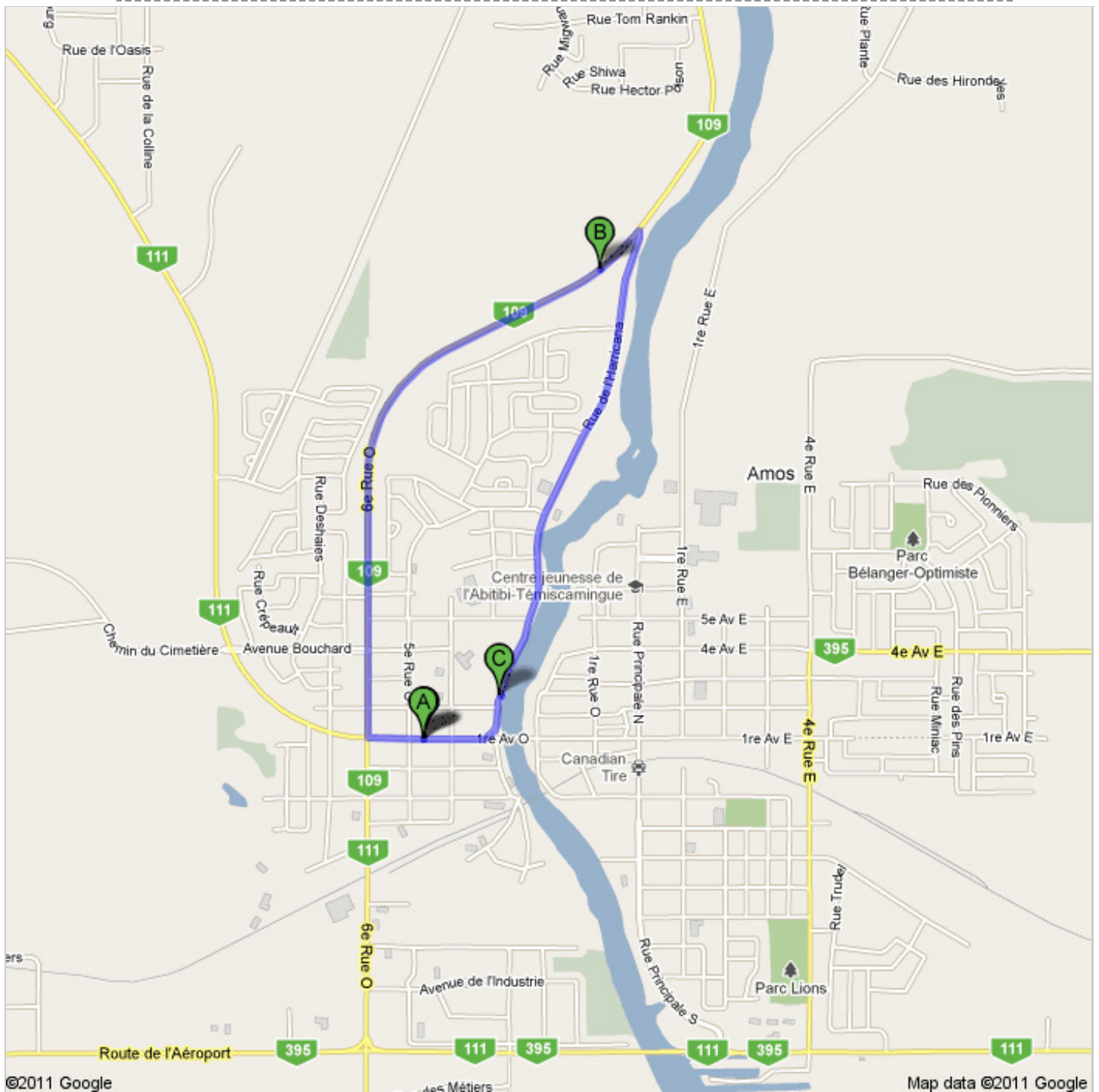




**Le calcul d'itinéraires piétons est en bêta.**  
Faites attention – Cet itinéraire peut ne pas comporter de trottoirs, ni de voies piétonnes.



 1 Av Ouest


1. Aller en direction **ouest** sur **1re Av O** vers **5e Rue O** parcourrez 230 m  
Environ 3 minutes Total : 230 m

 2. Tournez à droite sur **6e Rue O/QC-109 N** parcourrez 2,4 km  
Environ 29 minutes Total : 2,6 km

Total : **2,6 km** – environ **31 minutes**

 6 Rue Ouest/QC-109 N Total : 0,0 km


3. Aller en direction **nord-est** sur **6e Rue O/QC-109 N** vers **Rue de l'Harricana** parcourrez 220 m  
Environ 3 minutes Total : 220 m

 4. Tournez à droite sur **Rue de l'Harricana** parcourrez 2,0 km  
Environ 24 minutes Total : 2,2 km

Total : **2,2 km** – environ **27 minutes**

 Rue de l'Harricana Total : 0,0 km

5. Aller en direction **sud** sur **Rue de l'Harricana** vers **2e Av O** parcourrez 120 m  
Environ 2 minutes Total : 120 m

 6. Tournez à droite sur **1re Av O** parcourrez 300 m  
Environ 4 minutes Total : 450 m

Total : **450 m** – environ **6 minutes**

 1re Av O

Cet itinéraire est fourni à titre indicatif. Il est possible que vous deviez suivre un itinéraire différent de celui indiqué en raison de travaux, de bouchons, des conditions météorologiques, de déviations ou d'autres perturbations. Veuillez en tenir compte lors de la préparation de votre trajet. Veuillez en outre à respecter le code de la route et toutes les signalisations sur votre trajet.

Données cartographiques ©2011 Google

Ces indications ne sont pas correctes ? Recherchez cet itinéraire sur [maps.google.ca](https://maps.google.ca), puis cliquez sur "Signaler un problème" dans l'angle inférieur gauche.