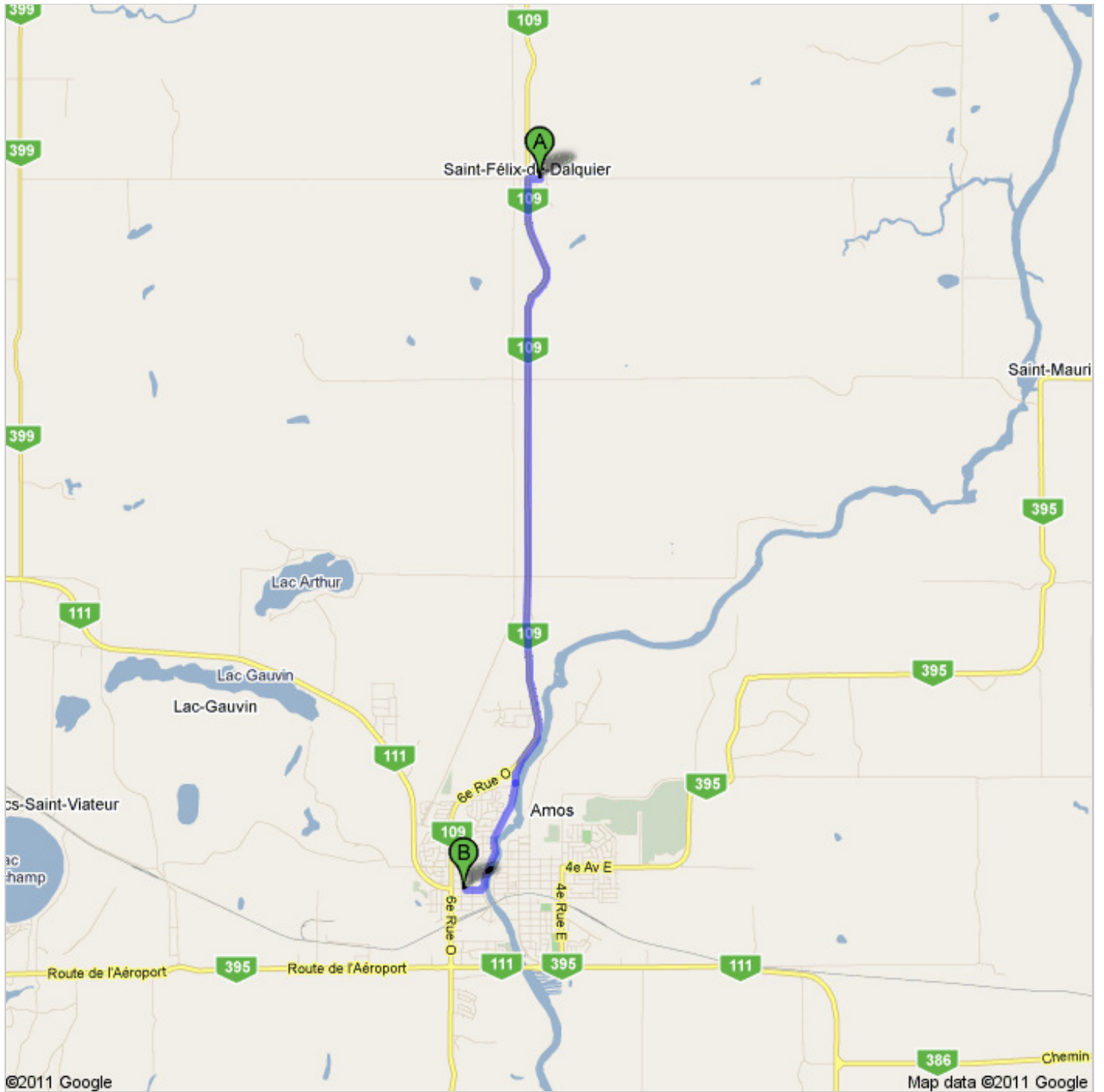

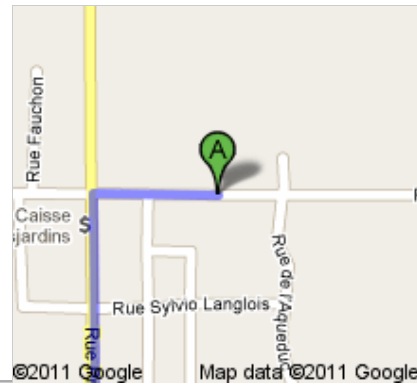



**Itinéraire vers 1re Av O**  
**12,4 km – environ 17 minutes**  
Étape 3 - CLMI  
12.4 km



 St-Felix-de-Dalquier, Amos, QC




1. Aller en direction **ouest** sur **Rue de l'Église E** vers **Rue Morin** 210 m  
Total : 210 m


 2. Prendre la 2e à gauche, dans **Rue Principale S/QC-109 S** 9,7 km  
Total : 9,9 km  
Continuer de suivre QC-109 S  
Environ 11 minutes

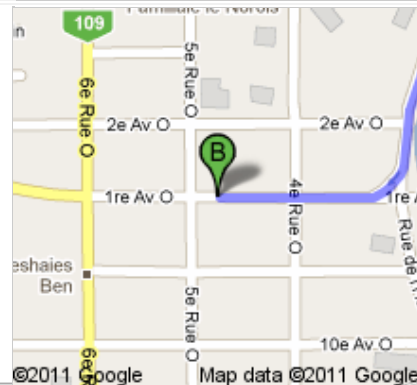
 3. Tournez à gauche sur **Rue de l'Harricana** 2,1 km  
Total : 12,1 km  
Environ 5 minutes



 4. Tournez à droite sur **1re Av O** 350 m  
Total : 12,4 km  
Environ 1 minute



 1re Av O



Cet itinéraire est fourni à titre indicatif. Il est possible que vous deviez suivre un itinéraire différent de celui indiqué en raison de travaux, de bouchons, des conditions météorologiques, de déviations ou d'autres perturbations. Veuillez en tenir compte lors de la préparation de votre trajet. Veuillez en outre à respecter le code la route et toutes les signalisations sur votre trajet.

Données cartographiques ©2011 Google

Ces indications ne sont pas correctes ? Recherchez cet itinéraire sur [maps.google.ca](http://maps.google.ca), puis cliquez sur "Signaler un problème" dans l'angle

inférieur gauche.