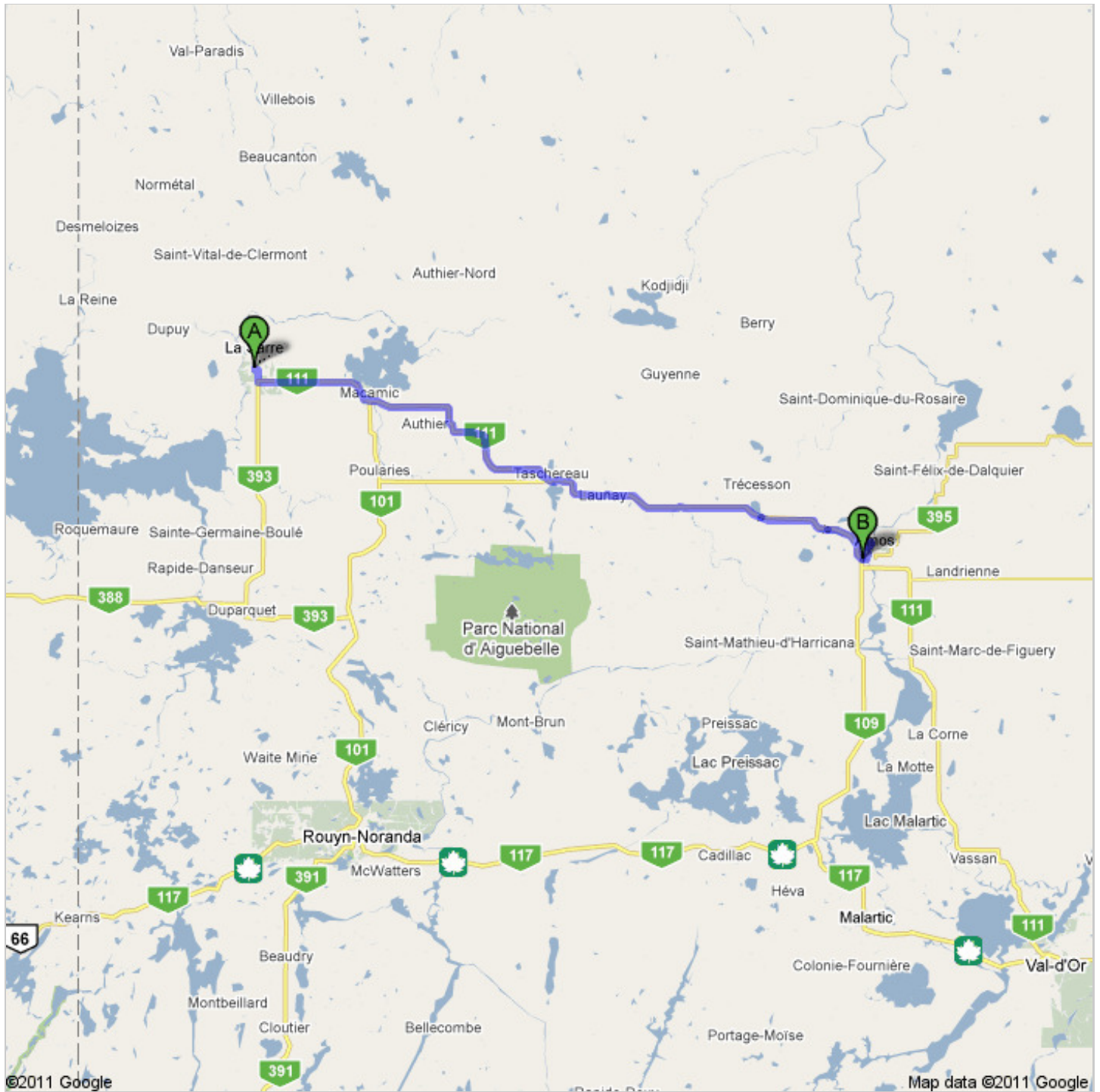


Itinéraire vers 1re Av O

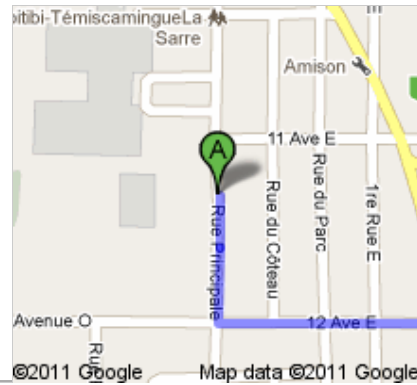
99,4 km – environ 1 heure 39 minutes

Étape 2 - La Sarre-Amos

93.5 km + $5 \times 5.3 = 120\text{km}$ (5.9 premiers km neutralisés)



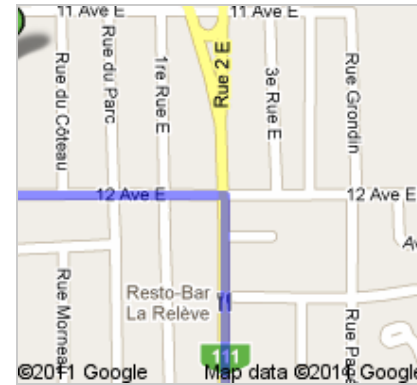
A Rue Principale



1. Aller en direction **sud** sur **Rue Principale** vers **12 Ave E** 210 m
Total : 210 m

↶ 2. Prendre la 1^{re} à gauche, dans **12 Ave E** 350 m
Total : 600 m
Environ 1 minute

↷ 3. Prendre la 3^e à droite, dans **Rue 2 E/QC-111 S/QC-393 S** 1,5 km
Total : 2,1 km
Continuer de suivre QC-111 S/QC-393 S
Environ 2 minutes

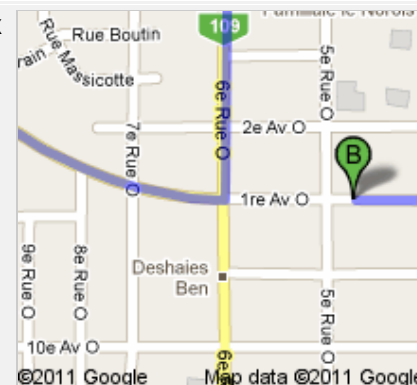


↶ 4. Tournez à gauche sur **QC-111 S** 26,1 km
Total : 28,2 km
Environ 25 minutes



↷ 5. Tourner légèrement à droite pour continuer sur **QC-111 S** 66,1 km
Total : 94,3 km
Environ 1 heure 2 minutes

↶ 6. Tournez à gauche sur **6^e Rue O/QC-109 N** (panneaux pour **Matagami**) 2,6 km
Total : 96,9 km
Environ 3 minutes



↷ 7. Tournez à droite sur **Rue de l'Harricana** 2,1 km
Total : 99,1 km
Environ 4 minutes



➤ 8. Tournez à droite sur **1re Av O**
Environ 1 minute



350 m
Total : 99,4 km

B 1re Av O

Cet itinéraire est fourni à titre indicatif. Il est possible que vous deviez suivre un itinéraire différent de celui indiqué en raison de travaux, de bouchons, des conditions météorologiques, de déviations ou d'autres perturbations. Veuillez en tenir compte lors de la préparation de votre trajet. Veuillez en outre à respecter le code de la route et toutes les signalisations sur votre trajet.

Données cartographiques ©2011 Google

Ces indications ne sont pas correctes ? Recherchez cet itinéraire sur maps.google.ca, puis cliquez sur "Signaler un problème" dans l'angle inférieur gauche.